


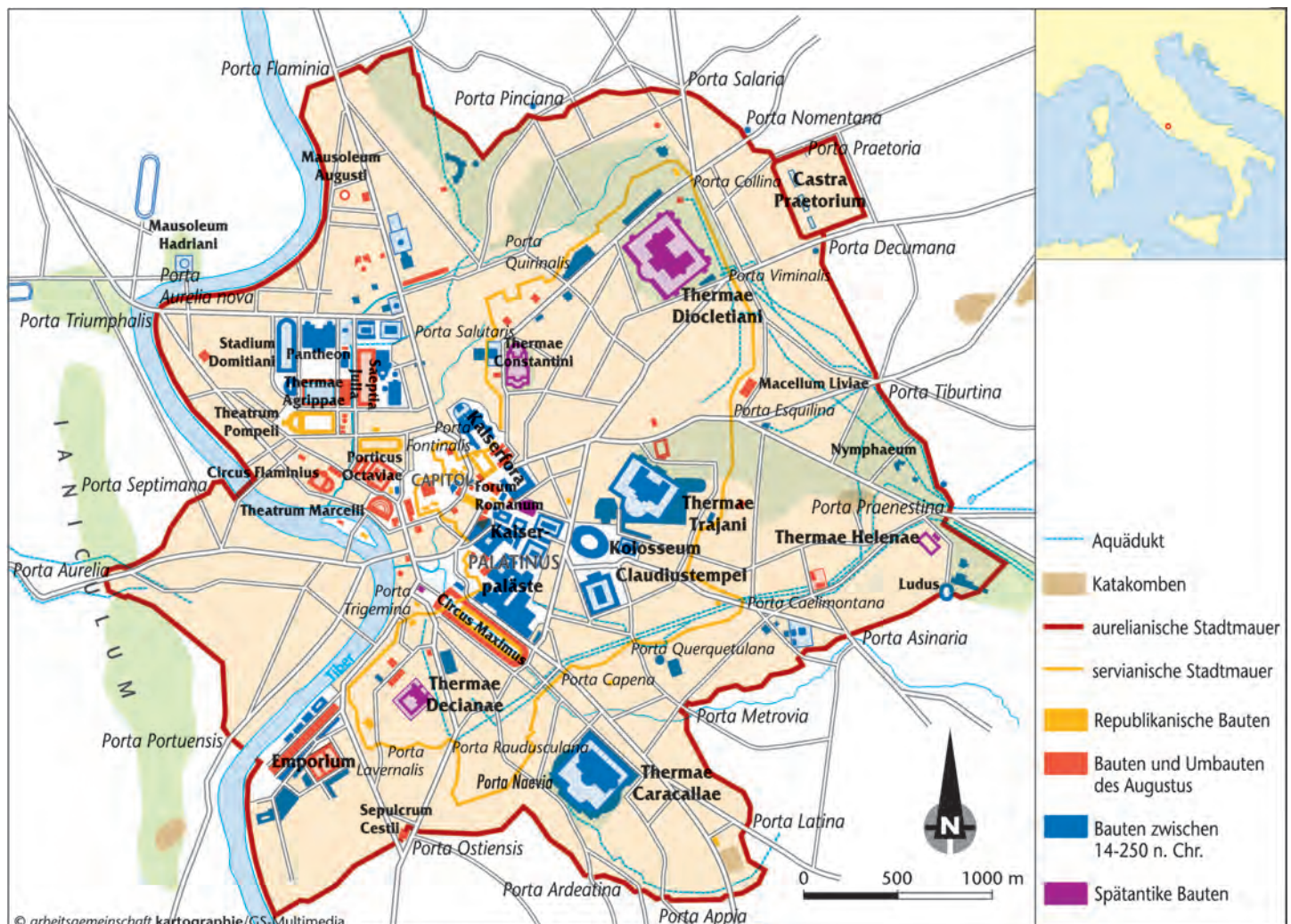
IV. ANTIKE Römische Geschichte

Rom - Hauptstadt der Welt (Karte)



Die Caracalla-Thermen; 3. Jh. n. Chr. (Rekonstruktion)

Der Legende zufolge wurde **Rom** im Jahr **753 v. Chr.** gegründet. Die ersten Siedlungen auf den **sieben Hügeln** Roms bestanden jedoch sicherlich schon früher. Rom schaffte einen eindrucksvollen Aufstieg vom Dorf zur Metropole. Die Stadt war für **fast ein Jahrtausend** das Zentrum der bekannten Welt. Hier residierten **Kaiser** und hier befindet sich seit dem 5. Jh. der Sitz der **Päpste**. Zahlreiche Gebäude aus der Antike zeugen auch noch heute von der damaligen politischen und kulturellen Größe Roms.





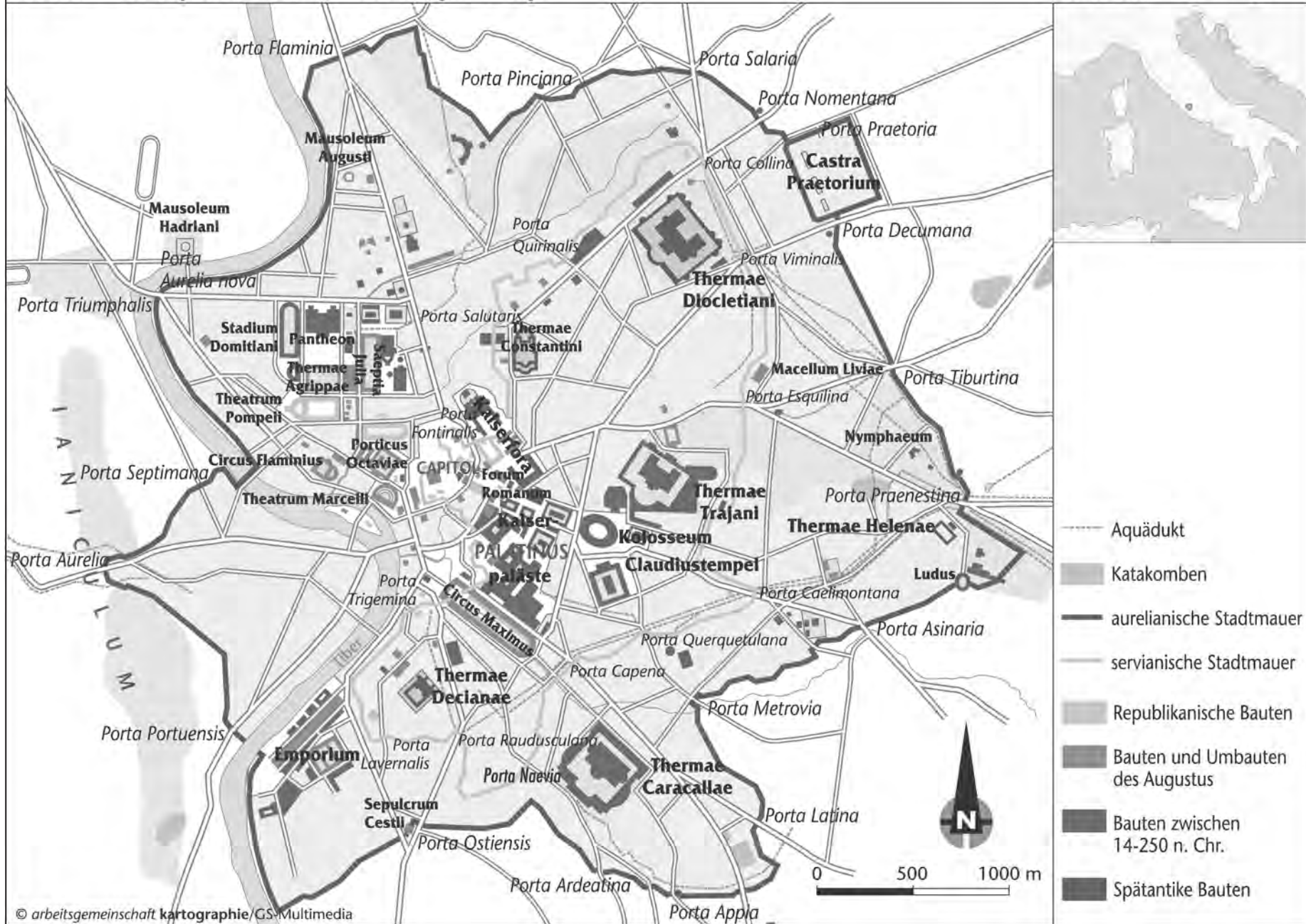
Arbeitsaufträge

- Du machst eine Zeitreise:
Durch die Porta Ostiensis betrittst du Rom, gehst zum Capitol und von dort aus zum Mausoleum des Augustus. Bei welchen wichtigen Bauwerken kommst du vorbei? Verfasse eine Liste dieser Gebäude auf der Rückseite der Karte!
- Durch welches Stadttor führte die Via Appia nach Rom?
- Markiere die Caracalla-Thermen in der Karte.
- Betrachte die Abbildung: Beschreibe die rekonstruierten Caracalla-Thermen.
- Welche Arten von Badeanstalten gibt es in deiner Umgebung? Welche Bademöglichkeiten hatten Römer?

IV. ANTIKE - Römische Geschichte

Rom - Hauptstadt der Welt (Karte)

IV.3.10S



IV. ANTIKE - Römische Geschichte

Rom - Hauptstadt der Welt (Karte)

IV.3.10L

